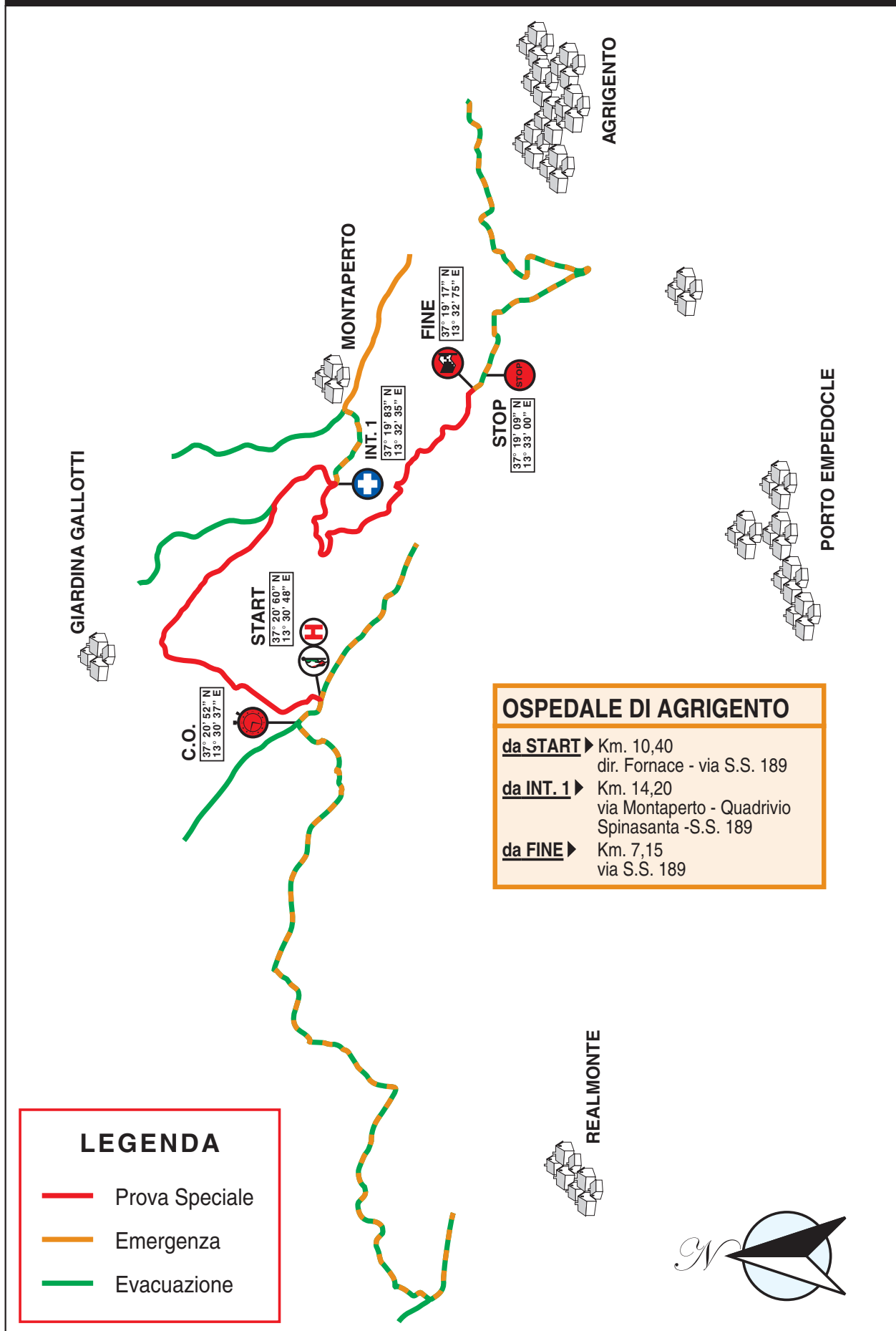
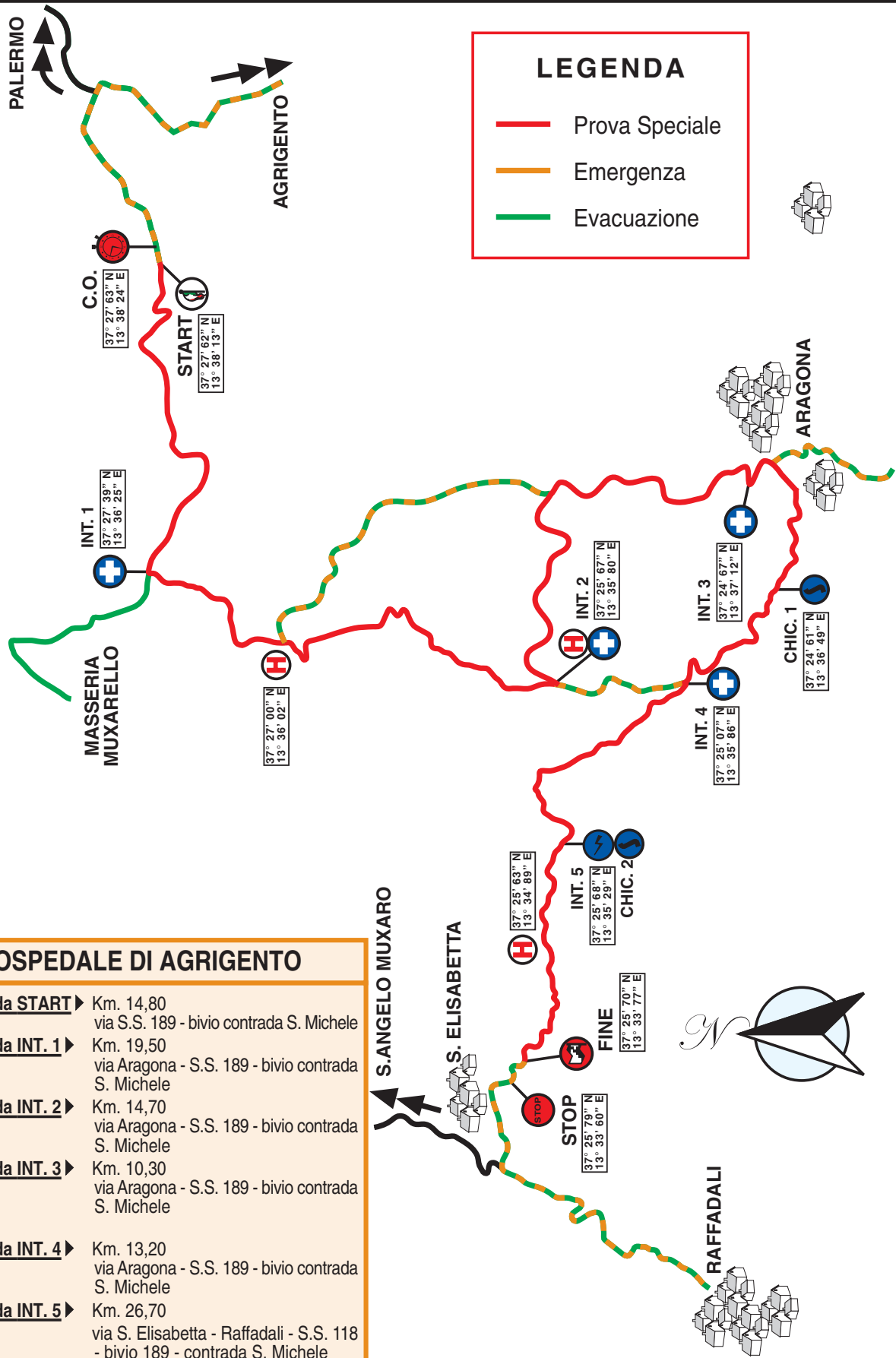


P.S. / S.S. 1 - "MONTAPERTO" - Km. 7,46



P.S. / S.S. 2 / 5 / 8 - "MUXARELLO" - Km. 19,56



LEGENDA

- Prova Speciale
- Emergenza
- Evacuazione

OSPEDALE DI AGRIGENTO

- da START** ▶ Km. 14,80
via S.S. 189 - bivio contrada S. Michele
- da INT. 1** ▶ Km. 19,50
via Aragona - S.S. 189 - bivio contrada S. Michele
- da INT. 2** ▶ Km. 14,70
via Aragona - S.S. 189 - bivio contrada S. Michele
- da INT. 3** ▶ Km. 10,30
via Aragona - S.S. 189 - bivio contrada S. Michele
- da INT. 4** ▶ Km. 13,20
via Aragona - S.S. 189 - bivio contrada S. Michele
- da INT. 5** ▶ Km. 26,70
via S. Elisabetta - Raffadali - S.S. 118 - bivio 189 - contrada S. Michele
- da FINE** ▶ Km. 23,50
via Raffadali - S.S. 118 - bivio 189 - contrada S. Michele

P.S. / S.S. 3 / 6 / 9 - "SAN BIAGIO" - Km. 5,93

OSPEDALE DI AGRIGENTO

da START ▶ Km. 37,70

via S. Elisabetta - Raffadali - S.S.
118 - bivio 189 - contrada S. Michele

da INT. 1 ▶ Km. 41,83

percorrere la P.S. in senso contrario
e proseguire come da Start

da FINE ▶ Km. 44,95

percorrere la P.S. in senso contrario
e proseguire come da Start



LEGENDA

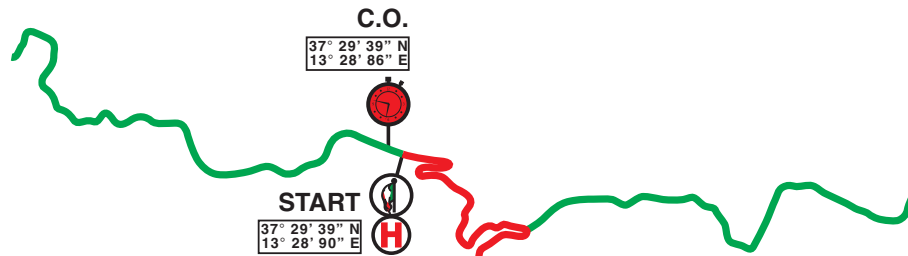
- Prova Speciale
- Emergenza
- Evacuazione



P.S. / S.S. 4 / 7 / 10 - "CIANCIANA" - Km. 13,06



S. BIAGIO Platani



C.O.

37° 29' 39" N
13° 28' 86" E

START

37° 29' 39" N
13° 28' 90" E

S. ANGELO MUXARO



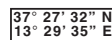
INT. 1

37° 28' 41" N
13° 29' 18" E



INT. 2

37° 27' 74" N
13° 28' 60" E



37° 27' 32" N
13° 29' 35" E



INT. 3

37° 27' 21" N
13° 30' 21" E

OSPEDALE DI AGRIGENTO

da START ▶ Km. 45,50

da INT. 1 ▶ Km. 43,69

da INT. 2 ▶ Km. 40,24

da INT. 3 ▶ Km. 36,87

da INT. 4 ▶ Km. 34,55

da FINE ▶ Km. 32,44

Per tutti i percorsi,
percorrere la P.S. e
continuare via Raffadali -
S.S. 118 - bivio 189 -
contrada S. Michele



INT. 4

37° 26' 49" N
13° 29' 48" E

FINE

37° 25' 83" N
13° 29' 12" E



STOP

37° 25' 72" N
13° 29' 34" E

LEGENDA

- Prova Speciale
- Emergenza
- Evacuazione

RAFFADALI

